

Всероссийская олимпиада школьников 2023-2024 учебный год
 Время выполнения 45 мин. Максимальное кол-во баллов – 27

ШИФР 211-5-8

Теоретический тур

№ задания	Правильный ответ	Кол-во баллов
1	В	1
2	Б	1
3	Г	1
4	А	1
5	Г	1
6	Б	1
7	1-Б, 2-А, 3-Г, 4-В.	4
8	Г	1
9	примерно 174	0
10	1-Г, 2-Б, 3-В, 4-А	4
11	Б	1
12	Енисей	1
13	В	1
14	1-Г, 2-В, 3-А, 4-Б.	0
15	Г	1
Всего баллов		19

Практический тур

Задание

Номер	Правильный ответ	Балл
1	Природная зона А –	1 полупустыни и пустыни степей.
	Природная зона Б –	1 смешанные леса
2	животные степей –	2 баран, кобра, суслик.
	животные смешанных лесов –	2 лось, белка, суслик.
Всего баллов		

6
 25

Всероссийская олимпиада школьников 2023-2024 учебный год

Школьный этап. География, 9 класс, ответы.

Время выполнения 90 мин. Максимальное кол-во баллов – 52.

Шифр 211-9-19

Тестовые задания

№ задания	Правильный ответ	Кол-во баллов
1	A	1
2	B	1
3	B	1
4	A Г	1
5	Г	1
6	B A	0
7	B	1
8	A B	1
9	B	1
10	A	1
11	B	0
12	B	1
13	B	0
14	A	1
15	B	1
16	A Г	0
17	B	0
18	B	1
19	Г	0
20	B	1
Всего баллов		14

Шифр 211-9-19

Практический тур

Задание № 1

1. Подпишите названия условных обозначений в легенде к карте

Цифра в легенде	Название	Количество баллов
1	^{Судосуды} Казань	
2	^{Водооградительный} Саларя	1
3	^{Паромы} Нижний Новгород	1
4	^{Названия} Волоград	
Максимальный балл		2

2. За каждую правильно заполненную ячейку по 1 баллу

Цифра на карте	Название города	Название субъекта РФ	Федеральный округ
1	Казань	Республика Татарстан	Приволжский
2	Саларя	Саларская область	Приволжский
3	Нижний Новгород	Нижегородская область	Приволжский
4	Волоград	Волоградская область	Южный
Максимальный балл			12

Максимальное количество баллов - 16

Задание № 2

	Определите	Ответ	Баллы
1	Природный регион, о котором идет речь в описании	Западно-Сибирская равнина	2
2	Название тектонической структуры, на которой расположен регион	Западно-Сибирская платформа	1
3	Крупнейший по добыче бассейн каменного угля в России	Кузнецкий	2

4	Наименование природного объекта, предложенного правительством России в качестве кандидата на занесение в список всемирного наследия ЮНЕСКО	Васюганские болота	2
5	Перечислите с севера на юг природные зоны региона	Тундра, лесотундра, тайга, лесостепи, степи	1

Максимальное количество баллов – 10

Задание № 3

- 1) Шхеры Тувинцы 3
- 2) Водная 0
- 3) Живы 1

Максимальное количество баллов – 6

8

4

405

Всероссийская олимпиада школьников 2023-2024 учебный год

Школьный этап. География, 9 класс, ответы.

Время выполнения 90 мин. Максимальное кол-во баллов – 52.

Шифр 211-9-20

Тестовые задания

№ задания	Правильный ответ	Кол-во баллов
1	A	1
2	B	1
3	Б	1
4	Г	1
5	Г	1
6	A —	0
7	Б	1
8	B	1
9	B	1
10	A	1
11	—	0
12	B	1
13		0
14	A	1
15	Б	1
16	Г	0
17	A	1
18	B	1
19	A	1
20	Б	1
Всего баллов		16

Шифр 211-9-20

Практический тур

Задание № 1

1. Подпишите названия условных обозначений в легенде к карте

Цифра в легенде	Название	Количество баллов
1		
2		
3		
4		
Максимальный балл		

2. За каждую правильно заполненную ячейку по 1 баллу

Цифра на карте	Название города	Название субъекта РФ	Федеральный округ
1	Жуковский	Западно-Сибирский	Туркменский
2	Ленинград	Самарская область	Туркменский
3	Нижний Новгород	Нижегородская область	Туркменский
4	Волгоград	Волгоградская область	Южный
Максимальный балл			12

Максимальное количество баллов - 16

Задание № 2

	Определите	Ответ	Баллы
1	Природный регион, о котором идет речь в описании	Западно-сибирская равнина	2
2	Название тектонической структуры, на которой расположен регион	Западно-сибирская платформа	1
3	Крупнейший по добыче бассейн каменного угля в России	Кузнецкий	2

4	Наименование природного объекта, предложенного правительством России в качестве кандидата на занесение в список всемирного наследия ЮНЕСКО	Волжские балеты	2
5	Перечислите с севера на юг природные зоны региона	Тундра, лесотундра, тайга, степь, тундра.	1

Максимальное количество баллов – 10

Задание № 3

- 1) тундра 3
- 2) степь 0
- 3) тайга 1

Максимальное количество баллов – 6

8

4

405

211-10-27

Всероссийская олимпиада школьников 2023-2024 учебный год
Школьный этап. География, 10-11 класс
Время выполнения 90 мин. Максимальное кол-во баллов – 79

Теоретический тур

№ задания	Правильный ответ	Кол-во баллов
1	Б 1	
2	Т 0	
3	Т 1	
4	3,5,2,4,1,6 0	
5	А 1	
6	А-4, Б-1, В-6, Т-3, Д-2 4	
7	3,4 0	
8	А 1	
9	Ана 1	
10	А-2, Б-6, В-5, Т-3 0	
11	А-медь, Б- , В-марганец, Т-никель 3	
12	0	
13	А, Б, Д 3	
14	В 1	
15	50 0	
16	В 1	
17	В 0	
18	0	
19	Б 0	
20	Б 1	
Максимальное количество баллов		18

Практический тур

Задание №1.

Определите географический район по его характеристике

№	Вопрос	Ответы	Кол-во баллов
1.	Назовите географический район	Поволжье	2
2.	Какая река протекает по территории географического района	Волга	2
3.	Какие республики входят в состав географического района	Татарстан, Мордовия	1
4.	Назовите основные/ведущие отрасли специализации	добывающая с/х	0

211-10-27

	географического района		
5.	Назовите города-миллионеры географического района	Валюград	0
Максимальное количество баллов			5

Задание №2.


Рассчитайте ресурсообеспеченность страны.





№	Страна	Кол-во баллов	Количество лет	Кол-во баллов
1.	Россия	1	434 1	
2.	Австралия	1	34 1	
3.	Бразилия	0	25 0	
4.	Индия	1	197 1	
5.	Китай	0	35 0	0

Максимальное количество баллов - 10

Задание № 3.

Определите туристический объект, его название и страну, в которой он находится. Запишите название туристического объекта и страну его нахождения.

№	Туристический объект	Название туристического объекта	Кол-во баллов	Страна нахождения туристического объекта	Кол-во баллов
1.		Коллизей	1	Италия	1

2.		<p>Терракотовая армия</p>	/	Китай	/
3.		<p>Москва-сити</p>	/	Россия	/
4.		<p>Лувр</p>	/	Франция	/
5.		<p>Таж-Магал</p>	/	Индия	/

Максимальное количество баллов – 10 баллов.

10

Задание №4.

1.

Цифра на карте	Буква название графика	Количество баллов
1	<i>Б₁</i>	
2	<i>В₁</i>	
3	<i>Г₁</i>	
4	<i>А₁</i>	
Максимальный балл		<i>4</i>

2. За каждую правильно заполненную ячейку по 1 баллу. Итого максимальный балл за задание – 12 баллов

Буква графика	Название населенного пункта	Название страны	Название климатического пояса
А			<i>умеренный 1</i>
Б		<i>Чили 1</i>	<i>субтропический 1</i>
В			<i>экваториальный 1</i>
Г			<i>тропический 1</i>

5

48